




TUMAČ PLANSKOG ZNAKOVLJA

[OB-1-1] Obuhvat prostornog plana








[OB-1-1-3001] Obuhvat prostornog plana

[IS-3-1] Nafta i plin

| | | | |
|---|---|--|--|
| <p>———— [IS-3-1-1101] Naftovod državnog značaja uključivo terminal, prihvatno-otpremna i/ili mjerno-regulacijska (redukcijska) stanica tehnološki povezana s tim cjevovodom</p> |  | <p>[IS-3-1-1201] (T) Plinski terminal državnog značaja</p> | <p>———— [IS-3-1-3303] Plinovod s pripadajućim građevinama i uređajima</p> |
| <p>———— [IS-3-1-1103] Produktovod državnog značaja uključivo terminal, prihvatno-otpremna i/ili mjerno-regulacijska (redukcijska) stanica tehnološki povezana s tim cjevovodom</p> | <p>————</p> | <p>[IS-3-1-1301] Plinovod državnog značaja uključivo terminal, prihvatno-otpremna i/ili mjerno-regulacijska (redukcijska) stanica tehnološki povezana s tim cjevovodom</p> | <p>----- [IS-3-1-3304] Plinovod s pripadajućim građevinama i uređajima - planirano</p> |
| <p>----- [IS-3-1-1104] Produktovod državnog značaja uključivo terminal, prihvatno-otpremna i/ili mjerno-regulacijska (redukcijska) stanica tehnološki povezana s tim cjevovodom - planirano</p> | <p>-----</p> | <p>[IS-3-1-1302] Plinovod državnog značaja uključivo terminal, prihvatno-otpremna i/ili mjerno-regulacijska (redukcijska) stanica tehnološki povezana s tim cjevovodom - planirano</p> | |

[IS-3-2] Elektroenergetika

| | | | | |
|---|---|--|---|--|
| <p><u>400</u> [IS-3-2-1001] (400) Dalekovod 400 kV s pripadajućim građevinama i uređajima</p> | <p><u>35 kV</u></p> | <p>[IS-3-2-2005] (35 kV) Kabel 35 kV s pripadajućim građevinama i uređajima</p> |  | <p>[IS-3-2-3013] (TS) Transformatorsko i/ili rasklopno postrojenje</p> |
| <p><u>400</u> [IS-3-2-1002] (400) Dalekovod 400 kV s pripadajućim građevinama i uređajima - planirano</p> |  | <p>[IS-3-2-2011] (TS) Transformatorsko i/ili rasklopno postrojenje područnog (regionalnog) značaja</p> |  | <p>[IS-3-2-3014] (TS) Transformatorsko i/ili rasklopno postrojenje - planirano</p> |
| <p><u>110 kV</u> [IS-3-2-2001] (110 kV) Dalekovod 110 kV s pripadajućim građevinama i uređajima</p> |  | <p>[IS-3-2-2012] (TS) Transformatorsko i/ili rasklopno postrojenje područnog (regionalnog) značaja - planirano</p> |  | <p>[IS-3-2-3302] (OI) Elektrana na obnovljive izvore energije lokalnog značaja - planirano</p> |
| <p><u>110 kV</u> [IS-3-2-2002] (110 kV) Dalekovod 110 kV s pripadajućim građevinama i uređajima - planirano</p> | <p>————</p> | <p>[IS-3-2-3007] Vod srednjenaponske mreže s pripadajućim građevinama i uređajima (10(20) kV)</p> | | |
| <p><u>35 kV</u> [IS-3-2-2003] (35 kV) Dalekovod 35 kV s pripadajućim građevinama i uređajima</p> | <p>-----</p> | <p>[IS-3-2-3008] Vod srednjenaponske mreže s pripadajućim građevinama i uređajima (10(20) kV) - planirano</p> | | |

REPUBLIKA HRVATSKA
ZAGREBAČKA ŽUPANIJA, GRAD IVANIĆ-GRAD

Naziv prostornog plana:

Prostorni plan uređenja Grada Ivanić-Grada

Naziv kartografskog prikaza prostornog plana:

2.3. Energetski sustav

Mjerilo prikaza:

1:25000

Vrsta postupka:

Postupak izrade i donošenja izmjene i dopune prostornog plana

Faza izrade plana:

Prijedlog prostornog plana za javnu raspravu

Oznaka revizije plana:

Odluka o izradi prostornog plana:

Odluka o izradi izmjene i dopune Prostornog plana uređenja Grada Ivanić-Grada (Službeni glasnik Grada Ivanić-Grada broj 1/25, 8/25)

Javna rasprava:

Javna rasprava provodi se od 29.06.2026. do zaključno s danom 10.07.2026.

Javni uvid:

od 29.06.2026. godine do 10.07.2026. godine, na lokaciji: Spomen dom Alojz Vulinec, Beliceva 1, 10310 Ivanić-Grad, radnim danom od 12:00-14:00

Javno izlaganje:

dana 01.07.2026. godine, na lokaciji: Spomen dom Alojz Vulinec, Beliceva 1, 10310 Ivanić-Grad, početak u 16:00

Nositelj izrade prostornog plana:

Zagrebačka županija, Grad Ivanić-Grad
Upravni odjel za komunalno gospodarstvo, prostorno planiranje, gospodarstvo i poljoprivredu, Odsjek za komunalno gospodarstvo, komunalnu infrastrukturu i prostorno planiranje

Odgovorna osoba nositelja izrade:

PROČELNICA
Ilijana Mišković mag.ing.agr.

Tijelo koje donosi prostorni plan:

Zagrebačka županija, Grad Ivanić-Grad
Gradsko vijeće

Predsjednik tijela koje donosi prostorni plan:

PREDSJEDNIK GRADSKOG VIJEĆA
Željko Pongrac pravnik kriminalist

Stručni izrađivač prostornog plana:

INTERDIS d.o.o.
Zagreb, Ulica grada Vukovara 237
OIB: 41100928175

Odgovorna osoba stručnog izrađivača:

DIREKTOR
Luka Krstulović mag.ing.arch.

Odgovorni voditelj izrade:

Luka Krstulović mag.ing.arch.

Stručni tim:

Nikola Adrović, mag.ing.aedif.
Luka Blažević, bacc.ing.arch.

Luka Krstulović, mag.ing.arch.
Paula Pavleković, mag.ing.arch.

Naziv prostornog plana:

Prostorni plan uređenja Grada Ivanić-Grada

Naziv kartografskog prikaza prostornog plana:

2.3. Energetski sustav

Mjerilo prikaza:

1:25000

Vrsta postupka:

Postupak izrade i donošenja izmjene i dopune prostornog plana

Faza izrade plana:

Prijedlog prostornog plana za javnu raspravu

Oznaka revizije plana:

Prostor za digitalni potpis

Odgovorna osoba nositelja izrade:

PROČELNICA

Ilijana Mišković mag.ing.agr.

Odgovorna osoba stručnog izrađivača:

DIREKTOR

Luka Krstulović mag.ing.arch.

Odgovorni voditelj izrade:

Luka Krstulović mag.ing.arch.