










# TUMAČ PLANSKOG ZNAKOVLJA

## [OB-1-1] Obuhvat prostornog plana





[OB-1-1-3001] Obuhvat prostornog plana

## [IS-2-1] Elektronička komunikacijska mreža

 [IS-2-1-1001] Međunarodni i/ili međuzupanijski elektronički komunikacijski vod s povezanom opremom		[IS-2-1-2201] Odašiljač/stup pokretne elektroničke komunikacijske mreže područnog (regionalnog) značaja		[IS-2-1-3101] Građevina/uređaj u nepokretnoj elektroničkoj komunikacijskoj mreži
 [IS-2-1-2001] Elektronički komunikacijski vod područnog (regionalnog) značaja s povezanom opremom		[IS-2-1-2300] Zona elektroničke komunikacijske infrastrukture (zona smještaja odašiljača/stupa pokretne elektroničke komunikacijske mreže) - planirano		
 [IS-2-1-2101] Građevina/uređaj u nepokretnoj elektroničkoj komunikacijskoj mreži područnog (regionalnog) značaja				
		[IS-2-1-3001] Elektronički komunikacijski vod s povezanom opremom		

## [IS-2-2] Sustav veza, odašiljača i radara

 [IS-2-2-1001] Radijski koridori i elektronički komunikacijski vodovi pružatelja usluga zemaljske radiodifuzije od državnog značaja		[IS-2-2-1101] (R) Građevina namijenjena zaštiti i kontroli radiofrekvencijskog spektra Republike Hrvatske
--	---	---

REPUBLIKA HRVATSKA  
ZAGREBAČKA ŽUPANIJA, GRAD IVANIĆ-GRAD

Naziv prostornog plana:

## Prostorni plan uređenja Grada Ivanić-Grada

Naziv kartografskog prikaza prostornog plana:

2.2. Komunikacijski sustav

Mjerilo prikaza:

1:25000

Vrsta postupka:

Postupak izrade i donošenja izmjene i dopune prostornog plana

Faza izrade plana:

Prijedlog prostornog plana za javnu raspravu

Oznaka revizije plana:

Odluka o izradi prostornog plana:

Odluka o izradi izmjene i dopune Prostornog plana uređenja Grada Ivanić-Grada (Službeni glasnik Grada Ivanić-Grada broj 1/25, 8/25)

Javna rasprava:

Javna rasprava provodi se od 29.06.2026. do zaključno s danom 10.07.2026.

Javni uvid:

od 29.06.2026. godine do 10.07.2026. godine, na lokaciji: Spomen dom Alojz Vulinec, Beliceva 1, 10310 Ivanić-Grad, radnim danom od 12:00-14:00

Javno izlaganje:

dana 01.07.2026. godine, na lokaciji: Spomen dom Alojz Vulinec, Beliceva 1, 10310 Ivanić-Grad, početak u 16:00

Nositelj izrade prostornog plana:

Zagrebačka županija, Grad Ivanić-Grad  
Upravni odjel za komunalno gospodarstvo, prostorno planiranje, gospodarstvo i poljoprivredu, Odsjek za komunalno gospodarstvo, komunalnu infrastrukturu i prostorno planiranje

Odgovorna osoba nositelja izrade:

PROČELNICA  
Ilijana Mišković mag.ing.agr.

Tijelo koje donosi prostorni plan:

Zagrebačka županija, Grad Ivanić-Grad  
Gradsko vijeće

Predsjednik tijela koje donosi prostorni plan:

PREDSJEDNIK GRADSKOG VIJEĆA  
Željko Pongrac pravnik kriminalist

Stručni izrađivač prostornog plana:

INTERDIS d.o.o.  
Zagreb, Ulica grada Vukovara 237  
OIB: 41100928175

Odgovorna osoba stručnog izrađivača:

DIREKTOR  
Luka Krstulović mag.ing.arch.

Odgovorni voditelj izrade:

Luka Krstulović mag.ing.arch.

Stručni tim:

Nikola Adrović, mag.ing.aedif.  
Luka Blažević, bacc.ing.arch.

Luka Krstulović, mag.ing.arch.  
Paula Pavleković, mag.ing.arch.

Naziv prostornog plana:

## Prostorni plan uređenja Grada Ivanić-Grada

Naziv kartografskog prikaza prostornog plana:

2.2. Komunikacijski sustav

Mjerilo prikaza:

1:25000

Vrsta postupka:

Postupak izrade i donošenja izmjene i dopune prostornog plana

Faza izrade plana:

Prijedlog prostornog plana za javnu raspravu

Oznaka revizije plana:

### Prostor za digitalni potpis

Odgovorna osoba nositelja izrade:

PROČELNICA

Ilijana Mišković mag.ing.agr.

Odgovorna osoba stručnog izrađivača:

DIREKTOR

Luka Krstulović mag.ing.arch.

Odgovorni voditelj izrade:

Luka Krstulović mag.ing.arch.