





# TUMAČ PLANSKOG ZNAKOVLJA

## [OB-1-1] Obuhvat prostornog plana


 [OB-1-1-5001] Obuhvat prostornog plana

## [IS-1-1] Cestovni promet


[oznaka]

 [IS-1-1-5021] ([oznaka])  
Glavna prometnica


[oznaka]

 [IS-1-1-5023] ([oznaka])  
Ostala prometnica

[oznaka]


 [IS-1-1-5022] ([oznaka])  
Sabirna prometnica

—

 [IS-1-1-5202] Staza

## [IS-1-2] Željeznički promet

M

 [IS-1-2-1001] (M) Željeznička pruga za međunarodni promet s pripadajućom željezničkom infrastrukturom

## [IS-1-3] Pomorski promet

## [IS-1-4] Promet unutarnjim vodama

## [IS-1-5] Zračni promet

REPUBLIKA HRVATSKA  
ZAGREBAČKA ŽUPANIJA, GRAD IVANIĆ-GRAD

Naziv prostornog plana:

Urbanistički plan uređenja zone gospodarske namjene na području  
Ivanić-Grad i Caginec (UPU 6)

Naziv kartografskog prikaza prostornog plana:

2.1. Prometni sustav

Mjerilo prikaza:

1:2000

Vrsta postupka:

Postupak izrade i donošenja izmjene i dopune prostornog plana

Faza izrade plana:

Prijedlog prostornog plana za javnu raspravu

Oznaka revizije plana:

Odluka o izradi prostornog plana:

Odluka o izradi izmjene i dopune Urbanističkog plana uređenja zone gospodarske namjene na području  
Ivanić-Grad i Caginec (UPU 6) (Službeni glasnik Grada Ivanić-Grada broj 7/25)

Javna rasprava:

Javna rasprava provodi se od 29.06.2026. do zaključno s danom 10.07.2026.

Javni uvid:

od 29.06.2026. godine do 10.07.2026. godine, na  
lokaciji: Spomen dom Alojz Vulinec, Beliceva 1,  
10310 Ivanić-Grad, radnim danom od 12:00 do  
14:00 sati

Javno izlaganje:

dana 01.07.2026. godine, na lokaciji: Spomen dom  
Alojz Vulinec, Beliceva 1, 10310 Ivanić-Grad,  
početak u 14:00

Nositelj izrade prostornog plana:

Zagrebačka županija, Grad Ivanić-Grad  
Upravni odjel za komunalno gospodarstvo,  
prostorno planiranje, gospodarstvo i  
poljoprivredu, Odsjek za komunalno  
gospodarstvo, komunalnu infrastrukturu i  
prostorno planiranje

Odgovorna osoba nositelja izrade:

PROČELNICA  
Ilijana Mišković mag.ing.agr.

Tijelo koje donosi prostorni plan:

Zagrebačka županija, Grad Ivanić-Grad  
Gradsko vijeće

Predsjednik tijela koje donosi prostorni plan:

PREDSJEDNIK GRADSKOG VIJEĆA  
Željko Pongrac pravnik kriminalist

Stručni izrađivač prostornog plana:

INTERDIS d.o.o.  
Zagreb, Ulica grada Vukovara 237  
OIB: 41100928175

Odgovorna osoba stručnog izrađivača:

DIREKTOR  
Luka Krstulović mag.ing.arch.

Odgovorni voditelj izrade:

Luka Krstulović mag.ing.arch.

Stručni tim:

Nikola Adrović, mag.ing.aedif.  
Luka Blažević, bacc.ing.arch.

Luka Krstulović, mag.ing.arch.  
Paula Pavleković, mag.ing.arch.

REPUBLIKA HRVATSKA  
ZAGREBAČKA ŽUPANIJA, GRAD IVANIĆ-GRAD

Naziv prostornog plana:

Urbanistički plan uređenja zone gospodarske namjene na području  
Ivanić-Grad i Caginec (UPU 6)

Naziv kartografskog prikaza prostornog plana:

2.1. Prometni sustav

Mjerilo prikaza:

1:2000

Vrsta postupka:

Postupak izrade i donošenja izmjene i dopune prostornog plana

Faza izrade plana:

Prijedlog prostornog plana za javnu raspravu

Oznaka revizije plana:

**Prostor za digitalni potpis**

Odgovorna osoba nositelja izrade:

PROČELNICA

Ilijana Mišković mag.ing.agr.

Odgovorna osoba stručnog izrađivača:

DIREKTOR

Luka Krstulović mag.ing.arch.

Odgovorni voditelj izrade:

Luka Krstulović mag.ing.arch.