



TUMAČ PLANSKOG ZNAKOVLJA

[OB-1-1] Obuhvat prostornog plana



[OB-1-1-5001] Obuhvat prostornog plana

[KN-1-1] Namjena prostora



[KN-1-1-1902] (IS2)
Površina infrastrukture -
željeznički promet
državnog značaja



[KN-1-1-5211] (I1)
Proizvodna namjena



[KN-1-1-5261] (K1)
Poslovna namjena -
uslužna



[KN-1-1-5262] (K2)
Poslovna namjena - veliki
trgovački centar



[KN-1-1-5322] (V2)
Površina unutarnjih voda -
površina povremeno pod
vodom



[KN-1-1-5701] (Z1) Javna
zelena površina -
park/perivoj



[KN-1-1-5705] (Z5)
Zaštitna zelena površina



[KN-1-1-5950] Prometna
površina

[IS-1-1] Cestovni promet

[oznaka]




[IS-1-1-5021] ([oznaka])
Glavna prometnica

[oznaka]




[IS-1-1-5023] ([oznaka])
Ostala prometnica

[oznaka]




[IS-1-1-5022] ([oznaka])
Sabirna prometnica



[IS-1-1-5202] Staza

[IS-1-2] Željeznički promet

M



[IS-1-2-1001] (M) Željeznička pruga za međunarodni promet s pripadajućom željezničkom
infrastrukturom

REPUBLIKA HRVATSKA
ZAGREBAČKA ŽUPANIJA, GRAD IVANIĆ-GRAD

Naziv prostornog plana:

Urbanistički plan uređenja zone gospodarske namjene na području
Ivanić-Grad i Caginec (UPU 6)

Naziv kartografskog prikaza prostornog plana:

1.1. Namjena prostora

Mjerilo prikaza:

1:2000

Vrsta postupka:

Postupak izrade i donošenja izmjene i dopune prostornog plana

Faza izrade plana:

Prijedlog prostornog plana za javnu raspravu

Oznaka revizije plana:

Odluka o izradi prostornog plana:

Odluka o izradi izmjene i dopune Urbanističkog plana uređenja zone gospodarske namjene na području Ivanić-Grad i Caginec (UPU 6) (Službeni glasnik Grada Ivanić-Grada broj 7/25)

Javna rasprava:

Javna rasprava provodi se od 29.06.2026. do zaključno s danom 10.07.2026.

Javni uvid:

od 29.06.2026. godine do 10.07.2026. godine, na lokaciji: Spomen dom Alojz Vulinec, Beliceva 1, 10310 Ivanić-Grad, radnim danom od 12:00 do 14:00 sati

Javno izlaganje:

dana 01.07.2026. godine, na lokaciji: Spomen dom Alojz Vulinec, Beliceva 1, 10310 Ivanić-Grad, početak u 14:00

Nositelj izrade prostornog plana:

Zagrebačka županija, Grad Ivanić-Grad
Upravni odjel za komunalno gospodarstvo, prostorno planiranje, gospodarstvo i poljoprivredu, Odsjek za komunalno gospodarstvo, komunalnu infrastrukturu i prostorno planiranje

Odgovorna osoba nositelja izrade:

PROČELNICA
Ilijana Mišković mag.ing.agr.

Tijelo koje donosi prostorni plan:

Zagrebačka županija, Grad Ivanić-Grad
Gradsko vijeće

Predsjednik tijela koje donosi prostorni plan:

PREDSJEDNIK GRADSKOG VIJEĆA
Željko Pongrac pravnik kriminalist

Stručni izrađivač prostornog plana:

INTERDIS d.o.o.
Zagreb, Ulica grada Vukovara 237
OIB: 41100928175

Odgovorna osoba stručnog izrađivača:

DIREKTOR
Luka Krstulović mag.ing.arch.

Odgovorni voditelj izrade:

Luka Krstulović mag.ing.arch.

Stručni tim:

Nikola Adrović, mag.ing.aedif.
Luka Blažević, bacc.ing.arch.

Luka Krstulović, mag.ing.arch.
Paula Pavleković, mag.ing.arch.

Naziv prostornog plana:

Urbanistički plan uređenja zone gospodarske namjene na području
Ivanić-Grad i Caginec (UPU 6)

Naziv kartografskog prikaza prostornog plana:

1.1. Namjena prostora

Mjerilo prikaza:

1:2000

Vrsta postupka:

Postupak izrade i donošenja izmjene i dopune prostornog plana

Faza izrade plana:

Prijedlog prostornog plana za javnu raspravu

Oznaka revizije plana:

Prostor za digitalni potpis

Odgovorna osoba nositelja izrade:

PROČELNICA

Ilijana Mišković mag.ing.agr.

Odgovorna osoba stručnog izrađivača:

DIREKTOR

Luka Krstulović mag.ing.arch.

Odgovorni voditelj izrade:

Luka Krstulović mag.ing.arch.